




























Sentier des Hauts Lieux – ITINERAIRE

J1. Ribeauvillé (Gare Routière, centre) –  (E) +  (N) → **Schluesselstein**
–  (O) → / –  (SO) →  (O)+(N) → Carrefour Cerisier Noir –  (O-NO) →
Vers Taennchel (Abri): Suivre mur Païen, longer & visiter jusqu'au Ramelstein, puis
revenir sur le **GR532**  (E) → Rotzel –  +  (E) → Cave de Rodern
Arrêt au niveau du refuge du Spitzenberg (sur la route vers la Cave Rodern)







Estimations: Long : 20km Den+ : 1013m Den- : 516m Repli possible: Thannenkirch

J2. Refuge Spitzenberg –  (E) → Cave Rodern → **GR5**  (E) vers Ht. Koenigsbourg
–  (NE) → Châtenois – **GR5 / Ch. St.Jacques**  (N) →  – **C.S.J**   (N)
→ Dieffenthal / Dambach la Ville – **C.S.J**  (N) → Blienschwiller – **C.S.J**  / 
 (N) → Nothalten / Zell –  (O+N) → **Bernardvillé** (Abbaye de Bargmarten)

Estimations: Long : 29km Den+ : 361m Den- : 710m Repli possible: Gare Finckwiller (Epfig)

J3. Bernardvillé – **C.S.J**  /  (NE) → Andlau → **C.S.J / GR5**  /  (NE) →
Mittelbergheim – **C.S.J / GR5**  (NE) → Barr – **C.S.J / GR5**  (N) → Mt Ste Odile
(Maennelstein) → Mur Païen Sud → **Gressenweg** (Monastère Ste Odile)

Estimations: Long : 21km Den+ : 1051m Den- : 625m Repli possible: Gare de Barr

J4. Gressenweg – **Sentier des Merveilles** (N) → Plateau des Fées → Revenir vers le
chemin non marqué pour passer sur  (NE) dir. Vorbruck → A Vorbruck remonter
au (NE) pour reprendre  (O-NO) → Ochsenlaeger (Maison Forestière) –  (O-NO)
→ Col du Jaegertaennel (Schwartzkopf) –  (SO-O) → Mullerplatz –  (SO) →
Struthof –  (O) → **Camping "Au bord de Bruche", Rue Pierre Marchal, Rothau**

Estimations: Long : 24km Den+ : 815m Den- : 1167m Repli possible: Rothau Gare

J5. Rothau Gare – (ville) → Schirmeck – **GR5** ■ (NO) → **Donon** – **GR5** ■ (NE) →

Abri / Source – ▲ ● ✕ (SE) → col entre les deux Donons **puis** Wisches (E) – Rue Principale (E-NE) → Lutzelsehouse - D392 (E-NE) → **Urmatt**

Estimations: Long : 28km Den+ : 834m Den- : 942m Repli possible: Gare d'Urmatt

J6. Urmatt (**GR532**) → ■ (S) → Hirschbaechel MF → **Sentier non balisé** (E) →

Floesplatz – ✕ + (E) → Gresswiller / Mutzig – **Voie cyclable** (E) → Molsheim –

C.S.J / GR534 + ◆ (N-NE / E) → Avolsheim (Eglise Dompeter) / Hansbeiten / Eckbolsheim / Montagne Verte / Strasbourg centre / **Cathédrale Notre Dame de Strasbourg**

Estimations: Long : 45km Den+ : 326m Den- : 600m

J7. Travail avec la Cathédrale Notre Dame

Contact:

Patryk Luba

06 77 76 63 32

Christelle Gleitz

06 19 93 66 63

contact@lesentierdeshautslieux.org

<http://www.lesentierdeshautslieux.org>